

## Схема расположения границ публичного сервитута










для эксплуатации объекта

Строительство СТП 10/0,4 кВ, ВЛ 10 кВ, ВЛ 0,4 кВ для электроснабжения деревни  
Мозярово (4500066056)



Масштаб 1:2000

### УСЛОВНЫЕ ОБОЗНАЧЕНИЯ

- |   |  |   |   |
|---|--|---|---|
|  | - границы устанавливаемого публичного сервитута                      |  | 1 - обозначение характерной точки границы устанавливаемого публичного сервитута |
|  | - ось линии, контур объекта  |  | :123 - кадастровый номер земельного участка                                     |
|  | - границы муниципального образования, населенных пунктов             |  | 59:32:0000000 - кадастровый номер квартала                                      |
|  | - границы кадастрового квартала                                      |  | г. Пермь - наименование муниципального образования, населенного пункта          |
|  | - границы земельных участков, попадающих в зону публичного сервитута |   |   |

**Сведения о местоположении границ объекта**

**Строительство СТП 10/0,4 кВ, ВЛ 10 кВ, ВЛ 0,4 кВ для электроснабжения деревни  
Мозярово (4500066056)**

Перечень характерных точек		
Площадь зоны публичного сервитута 766 кв.м		
Обозначение характерных точек границ	Координаты, м	
	X	Y
1	2	3
1	601913.88	2262674.67
2	601903.3	2262691.65
3	601870.79	2262671.37
4	601881.37	2262654.4
1	601913.88	2262674.67